

*Муниципальное бюджетное учреждение
центр дополнительного образования «Интеллект»
г. Феодосии Республики Крым*

**Условия
проведения чемпионата и первенства
37 городского туристского слета учащихся школ
г. Феодосии, посвященного 100-ю дополнительного
образования в России**

МЛАДШАЯ ГРУППА

ТУРИСТСКО-КРАЕВЕДЧЕСКИЙ КРОСС-ПОХОД.

КУДРИНСКАЯ НИНА НИКОЛАЕВНА

Состав команды 6 человек. КВ на все этапы по 5 минут.

*Максимальное количество баллов на дистанции-140+баллы на приоритетном этапе №7
ОКВ-1час30мин.*

Команда, переходя от этапа к этапу, по маркированной дистанции, за ограниченное время выполняет следующие задания:

1 этап. «Юные краеведы» Максимально 20 баллов.

Команда получает судейскую карточку с заданиями по теме (*феодосийский регион*) топонимика населенных пунктов, природоведческих объектов и вопросы из книги рекордов Крыма. Задача команды за определенное время записать в судейскую карточку 10 правильных ответов.

Оценивается:

- Отсутствие ответа при определении (– 2 балла);
- Неполный ответ при определении (– 1 балла);

Оборудование: Ручка, коврик, планшет.

2 этап. «Юные биологи» Максимально 20 баллов.

Команда на этапе получает судейскую карточку, фиксирует выделенные растения (названия) и заносит в судейскую карточку.

- Отсутствие ответа при определении (– 2 балл);
- Неточное, неполное название при определении (– 1 балл);
- ***Оборудование: Ручка, планшет.***

3 этап. «Юные топографы» Максимально 20 баллов.

Перед началом работы на этапе каждая команда получает бланк, в который наносит результаты измерений.

Команде за определенное время необходимо определить азимут и расстояние до расположенных на местности 3-х объектов при помощи компаса. Пользоваться другими измерительными приборами запрещено.

Ошибка на 2° сверх первых 3° (– 3 балла)

Ошибка на 1 метр, сверх первых 3 метров (– 3 балла)

ОБЕСПЕЧЕНИЕ: судейский компас, судейская карточка.

- ***Оборудование: Ручка, планшет.***

4 этап. «Юные геологи» Максимально 20 баллов.

Команда получает 10 пронумерованных образцов минералов и горных пород.

Задача команды за определенное время определить и написать в судейской карточке номера 10-ти минералов и горных пород Крыма. (*в карточке названия указаны*)

- Отсутствие ответа при определении (– 2 балла);
- Неправильный ответ при определении (– 2 балла);
- ***Оборудование: Ручка, коврик, планшет.***

5 Этап. «Юный спасатель». Максимально 20 баллов.

Международная таблица сигналов бедствия «Земля-воздух» Таблица 1.

Команда (капитан) выбирает 3 карточки со словесным описанием сигналов бедствия. Задача команды за определенное время расшифровать значение данных сигналов и выложить их в


























судейском квадрате из подручных средств. (средства судейские). Знаки должны быть размером не менее 1.5-1.5 метра.

Оценивается:

- Отсутствие знака (– 6 баллов);
- Неправильный знак (– 5 баллов);
- Несоответствие размеру (меньше) (– 3 балла);
- **Оборудование: Ручка, коврик, планшет.**

Таблица 1

**Международная система сигналов бедствия
«Земля—воздух»**

 1	 2	 3	 4	 5
 6	 7	 8	 9	 10
 11	 12	 13	 14	 15
 16	 17	 18	 19	 20
 21	 22	 23	 24	 25

- | | |
|--|---|
| 1 — «Нужен врач — серьезные телесные повреждения»; | 14 — «Все в порядке»; |
| 2 — «Нужны медикаменты»; | 15 — «Нет или отрицательно»; |
| 3 — «Неспособны двигаться»; | 16 — «Да или положительно»; |
| 4 — «Нужны пища и вода»; | 17 — «Не понял»; |
| 5 — «Требуются оружие и боеприпасы»; | 18 — «Требуется механик»; |
| 6 — «Требуются карта и компас»; | 19 — «Операции закончены»; |
| 7 — «Нужны сигнальная лампа с батареей и радиостанцией»; | 20 — «Ничего не обнаружено, продолжаем поиски»; |
| 8 — «Укажите направление следования»; | 21 — «Получены сведения, что воздушное судно находится в этом направлении»; |
| 9 — «Я двигаюсь в этом направлении»; | 22 — «Мы нашли всех людей»; |
| 10 — «Попытаемся взлететь»; | 23 — «Мы нашли только несколько человек»; |
| 11 — «Судно серьезно повреждено»; | 24 — «Мы не в состоянии продолжать, возвращаемся на базу»; |
| 12 — «Здесь можно безопасно совершить посадку»; | 25 — «Разделились на две группы, каждая следует в указанном направлении» |
| 13 — «Требуются топливо и масло»; | |

6 Этап. «Фотоконкурс» Максимально 20 баллов.

Команда получает карточку с фотографиями 20-ти иллюстраций памятников природы, истории и градостроительства феодосийского региона. Задача команды за определенное время найти определить и записать в судейскую карточку 10 **памятников природы, истории и градостроительства** феодосийского региона.

Оценивается:

- Отсутствие ответа при определении (– 2 балла);
- Неполный ответ при определении (– 1 балл);
- *Оборудование: Ручка, коврик, планшет.*

7 Этап. «Туристские узлы» Один правильно завязанный узел 2 балла.

Завязать любые узлы согласно РЕГЛАМЕНТУ ПРОВЕДЕНИЯ СПОРТИВНЫХ СОРЕВНОВАНИЙ ПО СПОРТИВНОМУ ТУРИЗМУ (НОМЕР-КОД ВИДА СПОРТА - 0840005411Я)

<http://centr-intellekt.ru/dokumenty/normativnye-dokumenty/>

- *Штрафы на этапе: При наличии нескольких одинаковых узлов учитывается один.*
- *Отсутствие контрольного узла (-1балл)*
- *Перекручены пряди узла (-1балл)*
- *Выход свободного конца с узла менее 50мм (-1балл)*
- *Неправильный подбор Ø веревки (-1балл)*
- *Использование узла не по назначению (-1балл)*
- *ОБЕСПЕЧЕНИЕ: Судейские карабины (4шт), веревки разных диаметров, опоры.*

8 Этап. «Юные зоологи» Максимально 20 баллов.

Команда получает 10 пронумерованных образцов (живых), насекомых.

Задача команды за определенное время определить и написать в судейской карточке номер напротив названия насекомого.

- Отсутствие ответа при определении (– 2 балла);
- Оборудование: Ручка, коврик, планшет.*

УСЛОВИЯ КОНКУРСА «ТУРИСТСКАЯ ПЕСНЯ» **ОТВЕТСТВЕННЫЙ ЗА ЭТАП - БЕЛОВА ОЛЬГА БОРИСОВНА**

оценивается судейским жюри (3человека)

- Тема: «Мы туристы». Исполняет вся команда.
- Максимальная оценка – 25 баллов.
- Исполняется 1 песня, регламент не более 4 минут.
- Условия конкурса:
- Несоблюдение регламента: за каждую дополнительную минуту минус 1 балл.
- Соответствие заданной теме. (5 баллов)
- Наличие музыкального сопровождения. (5 баллов)
- Качество исполнения. (5 баллов)
- Театрализованность исполнения: наличие костюмов, реквизита. (5 баллов)
- Исполнение авторского варианта. (5 баллов)
- Количество исполнителей. (-1балл за каждого участника)

ОБЩИЕ УСЛОВИЯ СОРЕВНОВАНИЙ В ДИСЦИПЛИНЕ
ДИСТАНЦИИ ПЕШЕХОДНЫЕ
СИЛЮЧЕНКО ГЕЛЕНА АЛЕКСЕЕВНА

II – класс дистанции

«ДИСТАНЦИЯ – ПЕШЕХОДНАЯ – СВЯЗКА» (номер-код 0840241811Я)

ДОПОЛНЕНИЕ К ОБЩИМ УСЛОВИЯМ

1. Участники, проходящие дистанцию, на протяжении всей дистанции обязаны находиться в касках.
2. На протяжении дистанции участники движутся по маркированной трассе. Выход за маркировку запрещается. На всей дистанции, ДЕВОЧКИ проходят по нитке №1 (левая), МАЛЬЧИКИ проходят по нитке №2 (правая).
3. Соревнования проводятся по безштрафовой системе оценки нарушений согласно п. 6.2 «Регламента».
4. Участники, имеющие снятие на каких-либо этапах, при подсчёте результатов получают штраф 30 мин. за каждый не пройденный этап. Пропуск этапа ведет к снятию с этапа.
5. Лидирование разрешено.
6. Нарушение, указанное в п.13 Таблицы нарушений, будет трактоваться следующим образом: «При отсутствии или прекращении страховки (самостраховки) участник должен исправить нарушение, достигнуть безопасной зоны ЦС этапа (блока этапов), вернуться на ИС этапа (блока этапов) и начать прохождение этапа или блока этапов с начала. Движение от ЦС к ИС должно осуществляться в соответствии с техническими приемами, предусмотренными для данного конкретного этапа в условиях прохождения дистанции; по перилам (коридору) обратного хода, если участник не имеет возможности выполнить соответствующий технический прием. При этом движение с ИС на ЦС этапа должно осуществляться согласно условиям прохождения этапа.
7. Общее контрольное время может быть скорректировано по первым 3 связкам.
8. Потеря снаряжения:
 - в случае потери снаряжения, данное нарушение сообщается связке после прохождения этапа;
 - потерянное основное специальное снаряжение и основное снаряжение, необходимое для дальнейшего прохождения дистанции, участники забирают без нарушения «Общих условий» и «Условий». При невозможности этого, снаряжение возвращается судьями, но при этом участник (связка), допустивший нарушение возвращается на ИС и проходит этап (блок этапов) сначала. Количество участников необходимое для повторного прохождения этапа связка определяет самостоятельно;
 - потерянное снаряжение, закрепленное на судейском оборудовании, участники забирают без нарушения «Общих условий» и «Условий»;
 - потерянное снаряжение (кроме основного специального), без которого участники могут продолжить движение по дистанции, забирается после финиша.

БЗ – безопасная зона

ИС – исходная сторона

КЛ – контрольная линия

ОКВ – общее контрольное время (контрольное время дистанции)

ОЗ – опасная зона

ПКВ – промежуточное контрольное время

ТО – точка опоры

ЦС – целевая сторона

**ПЕРЕЧЕНЬ, ПАРАМЕТРЫ, ОБОРУДОВАНИЕ ЭТАПОВ И УСЛОВИЯ ИХ
ПРОХОЖДЕНИЯ**

«ДИСТАНЦИЯ – ПЕШЕХОДНАЯ – СВЯЗКА» (номер-код 0840241811Я)
Мальчики-девочки L - 500м. h – 20м. Количество этапов –5 (5 баллов) ОКВ 20 мин

СТАРТ КЛ

Этап № 1. Траверс склона по перилам (1балл)

Параметры этапа:

Длина Этапа	Кол-во перил	Крутизна
До 25м	5	30°

Оборудование этапа:

ИС – БЗ, КЛ - Начало ОЗ Судейские перила.

ЦС – БЗ, КЛ - Окончание ОЗ

Действия: Движение участников по п. 7.13.

Задачи: Участник должен быть подключён коротким усом само страховки к перилам, см. п. 7.8.6.

Этап №2. Подъём по склону с самостраховкой по судейским перилам. (1 балл)

Параметры этапа:

Длина Этапа	Крутизна
До 25 м	30°

Оборудование этапа:

ИС – БЗ, КЛ - Начало ОЗ Судейские перила.

ЦС – БЗ, КЛ - Окончание ОЗ

Действия: Движение участников по п. 7.10.

Задачи: Участники проходят этап по судейским перилам с само страховкой жумаром либо схватывающим узлом.

Этап №3. Движение по параллельным перилам. (1 балл)

Параметры этапа:

Длина этапа	Расстояние от ТО1 до ОЗ	Расстояние от ОЗ до ТО2	Высота крепления перильной веревки над землей
До 20 м	1 м	1 м	1 м

Оборудование этапа:

ИС – БЗ, ТО1 – Судейский карабин. КЛ – начало ОЗ.

Судейские двойные перила. Веревка сопровождения с двумя карабинами.

ЦС – БЗ, ТО2 – Судейский карабин. КЛ – окончание ОЗ.

Действия: Движение участников по п.7.8.

Задачи: Участники переправляются по параллельным перилам стоя ногами на нижней веревке с самостраховкой коротким усом на верхней веревке и командным сопровождением.

Этап №4. Навесная переправа. (1балл)

Параметры этапа:

Длина этапа	Расстояние от ТО1 до ОЗ	Расстояние от ОЗ до ТО2	Высота крепления ТО1 и ТО2 над землей
До 20 м	1 м	1 м	1,5 м

Оборудование этапа:

ИС – БЗ, ТО1 – Судейский карабин. КЛ – начало ОЗ.

Судейские двойные перила. Веревка сопровождения с двумя карабинами.

ЦС – БЗ, ТО2 – Судейский карабин. КЛ – окончание ОЗ.

Действия: Движение участников по п.7.9.

Задачи: Участники переправляются по судейской навесной переправе с командным сопровождением.

Этап № 5 Спуск по склону с самостраховкой (1 балл)

Параметры этапа:

Длина этапа	Крутизна
До 25 м	35°

Оборудование этапа:

ИС – БЗ. Судейский карабин. КЛ – начало ОЗ.

ЦС – БЗ. КЛ – окончание ОЗ.

Действия: Движение участников по п. 7.10.

Задачи: Участники проходят этап по судейским перилам с само страховкой ФСУ либо схватывающим узлом.

ЗОНА ФИНИША. (Мальчики/Девочки) Финишный квадрат.

Главная судейская коллегия оставляет за собой право изменять порядок прохождения дистанции, ОКВ, ПКВ, КВ, о чем руководители команд будут извещены не позднее, чем за 14 дней до начала слета.

СТАРШАЯ ГРУППА

ТУРИСТСКО-КРАЕВЕДЧЕСКИЙ КРОСС-ПОХОД.

ЗОРИНА ОЛЬГА ВАЛЕРЬЕВНА

Состав команды 6 человек. КВ на все этапы по 5 минут.

*Максимальное количество баллов на дистанции-160+баллы на приоритетном этапе №2
ОКВ-1час30мин.*

Команда, переходя от этапа к этапу, по маркированной дистанции, за ограниченное время выполняет следующие задания:

1 этап. «Юные краеведы» Максимально 20 баллов.

Команда получает судейскую карточку с заданиями по теме топонимика населенных пунктов, природоведческих объектов и вопросы из книги рекордов Крыма. Задача команды за определенное время записать в судейскую карточку 20 правильных ответов.

Оценивается:

- Отсутствие ответа при определении (– 1 балл);
- Неправильный ответ при определении (– 1 балл);

Оборудование: Ручка, коврик, планшет.

2 Этап. «Туристские узлы» Один правильно завязанный узел 2 балла

Завязать любые узлы согласно РЕГЛАМЕНТУ ПРОВЕДЕНИЯ СПОРТИВНЫХ СОРЕВНОВАНИЙ ПО СПОРТИВНОМУ ТУРИЗМУ (НОМЕР-КОД ВИДА СПОРТА - 0840005411Я)

<http://centr-intellekt.ru/dokumenty/normativnye-dokumenty/>

При наличии нескольких одинаковых узлов учитывается один.

Оборудование: две вертикальные опоры и между ними веревка диаметром 10 мм,

4 карабина, 4 веревки диаметром 5-6 мм длиной 3-4 м, 2 веревки диаметром 10 мм, длиной 5 м.

ШТРАФЫ: При наличии одного из перечисленных нарушений на этапе узел не считается правильно завязанным:

- отсутствие контрольного узла;
- перекрученные пряди узла;
- выход свободного конца с узла не менее 50 мм;
- неправильный подбор диаметра веревки;
- использование узла не по назначению.

3 Спецэтап. «Юные биологи» Максимально 20 баллов.

Команда на старте получает судейскую карточку для фиксации наблюдений. Двигаясь по маркированному маршруту, на участке между вторым и третьим этапом, фиксирует выделенные растения (названия и видовую принадлежность) в судейскую карточку.

- Отсутствие ответа при определении (– 2 балл);
- Неправильное название при определении (– 1 балл);
- Неправильный вид при определении (– 1 балл);

– **Оборудование:** Ручка, планшет.

4 Этап. «Юный топограф». Максимально 20 баллов.

Команде за определенное время необходимо определить при помощи компаса по заданному азимуту № КП и расстояние до него и занести результаты в судейскую карточку.

Оценивается:

- Неправильное определение № КП (-2 балла);
- Неправильное определение расстояния свыше 2 м (-2 балла).

Обеспечение: судейские компасы. **Оборудование:** ручки.

5 Этап. «Юные геологи». Максимально 20 баллов.

Команда получает 10 пронумерованных образцов минералов и горных пород. Задача команды за определенное время определить и написать в судейской карточке название и номер минералов и горных пород.

Оборудование: ручка, коврик, планшет.

6 Этап. «Юный спасатель». Максимально 20 баллов.

Команде необходимо организовать носилки из оборудования, предоставленного судьями и перенести условно пострадавшего одного и участников команды.

Оборудование: 2 продольных жерди длиной до 2 м и диаметром до 10 см, 3 поперечные перекладины до 0,8 м длиной и диаметром до 5 см, 6 веревок диаметром до 6 мм и длиной до 1,5 м, 3 штормовки, 1 веревка 4 м диаметром 10 мм, коврик.

Оценивается:

- не прохождение этапа (выход за КВ) (-20 баллов);
- потеря пострадавшего во время транспортировки (-20 баллов);
- отсутствие фиксации веревкой жердей в местах крепления (-3 балла);
- неправильный подбор и расположение поперечных жердей (-5 баллов за каждую);
- неправильное расположение штормовок (молния либо пуговицы вверх), за каждую штормовку (-3 балла);
- неправильное движение по склону, за каждый участок (вверх или вниз) (-3 балла);
- отсутствие сопровождения пострадавшего (-5 баллов);
- отсутствие фиксирования веревкой пострадавшего к носилкам (-10 баллов);
- неиспользование коврика для транспортировки пострадавшего (-5 баллов);

7 Этап. «Феодосийский калейдоскоп» Максимально 20 баллов.

Располагаясь на видовой площадке, команде необходимо относительно обозначенного объекта города найти четыре объекта и определить направление на них в соответствии сторон света (север, северо-восток, восток, юго-восток, юг, юго-запад, запад, северо-запад), и занести результаты в судейскую карточку.

Оценивается:

- Отсутствие ответа при определении (-5 баллов);
- Неправильный ответ при определении (-5 баллов).

Оборудование: ручка, коврик, планшет, компас.

8 Этап. «Юные зоологи» Максимально 20 баллов.

Команда получает 10 пронумерованных образцов (живых), насекомых.

Задача команды за определенное время определить и написать в судейской карточке номер, соответствующий названию насекомому, класс, отряд, род.

Отсутствие ответа при определении (- 2 балл);

- Неправильный ответ при определении класса, отряда, рода. (- 0.5 балл);

– **Оборудование:** Ручка, коврик, планшет.

9 Этап. «Юный топограф». Максимально 20 баллов.

Пять участников (каждый)получают по карте. Необходимо взять азимут и измерить расстояние между объектами, обозначенными на карте, шестой участник заносит результаты в судейскую карточку.

Оценивается:

- ошибка более 10 градусов (-2 балла);
- ошибка более 300 м (-2 балла).

Обеспечение: топографическая карты с масштабом1:50000, судейские компасы.

Оборудование: ручки, коврик, планшеты.

УСЛОВИЯ КОНКУРСА «ТУРИСТСКАЯ ПЕСНЯ»
ОТВЕТСТВЕННЫЙ ЗА ЭТАП
БЕЛОВА ОЛЬГА БОРИСОВНА
оценивается судьейским жюри (3человека)

- Тема: «Мы туристы». Исполняет вся команда.
- Максимальная оценка – 25 баллов.
- Исполняется 1 песня, регламент не более 4 минут.
- Условия конкурса:
- Несоблюдение регламента: за каждую дополнительную минуту минус 1 балл.
- Соответствие заданной теме. (5 баллов)
- Наличие музыкального сопровождения. (5 баллов)
- Качество исполнения. (5 баллов)
- Театрализованность исполнения: наличие костюмов, реквизита. (5 баллов)
- Исполнение авторского варианта. (5 баллов)
- Количество исполнителей. (-1балл за каждого участника)

ОБЩИЕ УСЛОВИЯ СОРЕВНОВАНИЙ В ДИСЦИПЛИНЕ **ДИСТАНЦИИ ПЕШЕХОДНЫЕ** **ТИТАРЕНКО ВАЛЕРИЙ ИВАНОВИЧ**

II – класс дистанции

«ДИСТАНЦИЯ – ПЕШЕХОДНАЯ – СВЯЗКА» (номер-код 0840241811Я)

ДОПОЛНЕНИЕ К ОБЩИМ УСЛОВИЯМ

1. Участники, проходящие дистанцию, на протяжении всей дистанции обязаны находиться в касках.
2. На протяжении дистанции участники движутся по маркированной трассе. Выход за маркировку запрещается. На всей дистанции (кроме первого этапа), ДЕВУШКИ проходят по нитке №1 (левая), ЮНОШИ проходят по нитке №2 (правая).
3. Соревнования проводятся по безштрафовой системе оценки нарушений согласно п. 6.2 «Регламента».
4. Участники, имеющие снятие на каких-либо этапах, при подсчёте результатов получают штраф 30 мин. за каждый не пройденный этап. Пропуск этапа ведет к снятию с этапа.
5. Лидирование разрешено.
6. Нарушение, указанное в п.13 Таблицы нарушений, будет трактоваться следующим образом: «При отсутствии или прекращении страховки (самостраховки) участник должен исправить нарушение, достигнуть безопасной зоны ЦС этапа (блока этапов), вернуться на ИС этапа (блока этапов) и начать прохождение этапа или блока этапов с начала. Движение от ЦС к ИС должно осуществляться в соответствии с техническими приемами, предусмотренными для данного конкретного этапа в условиях прохождения дистанции; по перилам (коридору) обратного хода, если участник не имеет возможности выполнить соответствующий технический прием. При этом движение с ИС на ЦС этапа должно осуществляться согласно условиям прохождения этапа.
7. Общее контрольное время может быть скорректировано по первым 3 связкам.
8. Потеря снаряжения:
 - в случае потери снаряжения, данное нарушение сообщается связке после прохождения этапа;
 - потерянное основное специальное снаряжение и основное снаряжение, необходимое для дальнейшего прохождения дистанции, участники забирают без нарушения «Общих условий» и «Условий». При невозможности этого, снаряжение возвращается судьями, но при этом участник (связка), допустивший нарушение возвращается на ИС и проходит этап (блок этапов) сначала. Количество участников необходимое для повторного прохождения этапа связка определяет самостоятельно;
 - потерянное снаряжение, закрепленное на судейском оборудовании, участники забирают без нарушения «Общих условий» и «Условий»;
 - потерянное снаряжение (кроме основного специального), без которого участники могут продолжить движение по дистанции, забирается после финиша.

БЗ – безопасная зона

ИС – исходная сторона

КВ – контрольное время (этапа, блока этапов)

КЛ – контрольная линия

ОКВ – общее контрольное время (контрольное время дистанции)

ОЗ – опасная зона

ПКВ – промежуточное контрольное время

ТО – точка опоры

ЦС – целевая сторона

**ПЕРЕЧЕНЬ, ПАРАМЕТРЫ, ОБОРУДОВАНИЕ ЭТАПОВ И УСЛОВИЯ ИХ
ПРОХОЖДЕНИЯ**

«ДИСТАНЦИЯ – ПЕШЕХОДНАЯ – СВЯЗКА» (номер-код 0840241811Я)
Юноши - L - 650м. h – 40м. Количество этапов –6 (7.0 балла) ОКВ 20 мин

Девушки - L - 590м. h – 30м. Количество этапов – 6 (6.0 балла) ОКВ 20 мин

ЗОНА СТАРТА КЛ

Этап № 1 (Юноши/Девушки) Подъём по склону с самостраховкой по перилам. (1 балл)

Параметры этапа:

Длина этапа	Крутизна
До 30 м	35°

Оборудование этапа:

ИС – БЗ, КЛ - Начало ОЗ. Судейские перила.

ЦС – БЗ, КЛ - Окончание ОЗ

Действия: Движение участников по п. 7.10.

Задачи: Участники проходят этап по судейским перилам с само страховкой жумаром либо схватывающим узлом.

Этап № 2 (Юноши/Девушки) Спуск по склону с самостраховкой по перилам (1 балл)

Параметры этапа:

Длина этапа	Крутизна
До 25 м	30°

Оборудование этапа:

ИС – БЗ. КЛ – Начало ОЗ. Судейские перила.

ЦС – БЗ. КЛ – окончание ОЗ.

Действия: Движение участников по п.7.10.

Задачи: Участники проходят этап с само страховкой схватывающим узлом или через ФСУ.

Этап № 3 (Юноши) Движение по параллельным перилам. (1.5 балла)

Этап № 3 (Девушки) Движение по параллельным перилам. (1 балл)

Параметры этапа:

Длина этапа	Расстояние от ТО1 до ОЗ	Расстояние от ОЗ до ТО2	Высота крепления нижней перильной веревки над землей	Высота крепления верхней перильной веревки над землей
Ю-До 25 м Д-До 20 м	1 м	1 м	1 м	2.2 м

Оборудование этапа:

ИС – БЗ, ТО-1. Судейский карабин. КЛ – начало ОЗ. Судейские двойные перила. Веревка сопровождения с двумя карабинами.

ЦС – БЗ, ТО-2. Судейский карабин. КЛ – окончание ОЗ.

Действия: Движение участников по п.7.8.

Задачи: Участники переправляются по параллельным перилам стоя ногами на нижней веревке с самостраховкой коротким усом на верхней веревке и командным сопровождением.

Этап № 4 (Юноши/Девушки) Навесная переправа. (1 балл)

Параметры этапа:

Длина этапа	Высота крепления ТО1 и ТО2 над землей
До 20 м	1,5 м

Оборудование этапа:

ИС – ОЗ, КЛ – начало ОЗ. Двойные подводящие перила. ТО1 – Судейский карабин.

Судейские двойные перила.

ЦС – ОЗ, ТО2 – Судейский карабин. Двойные отводящие перила. КЛ – окончание ОЗ.

Действия: Движение участников по п.7.9.

Задачи: Участники переправляются по судейской навесной переправе с командным сопровождением.

Этап № 5 (Юноши) Траверс склона по перилам (1.5 балла)

Этап № 5 (Девушки) Траверс склона по перилам (1 балл)

Параметры этапа:

Длина Этапа	Кол-во перил	Крутизна
Ю-До 30 м	5	30°
Д-До 25 м		20°

Оборудование этапа:

ИС – БЗ, КЛ - Начало ОЗ Судейские перила.

ЦС – БЗ, КЛ - Окончание ОЗ

Действия: Движение участников по п. 7.13.

Задачи: Участник должен быть подключён коротким усом само страховки к перлам, на одном участке перил может находиться не более одного участника.

Этап № 6 (Юноши)Подъём по склону с само страховкой по судейским перилам. (1 балл)

Параметры этапа:

Длина этапа	Крутизна
До 25 м	25°

Оборудование этапа:

ИС – БЗ, КЛ - Начало ОЗ. Судейские перила.

ЦС – БЗ, КЛ - Окончание ОЗ

Действия: Движение участников по п. 7.10.

Задачи: Участники проходят этап по судейским перилам с само страховкой жумаром либо схватывающим узлом.

Этап № 6 (Девушки)Спуск по склону с само страховкой самонаведением. (1балл)

Параметры этапа:

Длина этапа	Крутизна
До 25 м	30°

Оборудование этапа:

ИС – БЗ. КЛ – Начало ОЗ. Судейские перила.

ЦС – БЗ. КЛ – окончание ОЗ.

Действия: Движение участников по п.7.10.

Задачи: Участники проходят этап с само страховкой схватывающим узлом или через ФСУ.

ЗОНА ФИНИША. (Юноши/Девушки) Финишный квадрат.

Главная судейская коллегия оставляет за собой право изменять порядок прохождения дистанции, ОКВ, ПКВ, КВ, о чем руководители команд будут извещены не позднее, чем за 14 дней до начала слета.